



LES INCONTOURNABLES DE LA MONGOLIE

16
JOURS



Il était une fois en Mongolie...entre le Désert de Gobi et les steppes immenses, une chance inédite de découvrir ce pays avec les locaux.

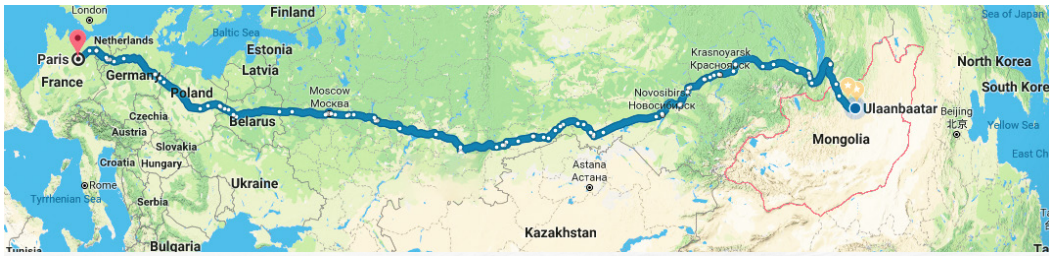


Un voyage en 4x4 sur 16 jours au départ de Paris à la découverte de deux régions les plus représentatives de la Mongolie : le Désert de Gobi et les steppes de la Mongolie centrale. Un circuit qui ne demande pas d'efforts physiques particuliers. Vous serez accueillis par notre équipe de cuisiniers et de chauffeurs. Le rythme du voyage est prévu de façon à ce qui vous soyez le plus près possible aux habitants nomades de la Mongolie.

A chaque site la plus jolie du Gobi, vous avez une marche d'une ou deux heures de plaisir, ensuite lorsque vous serez en Mongolie centrale, vous êtes au milieu des steppes verdoyantes complètement différents du Désert de Gobi, le plus grand désert d'Asie. Nous avons établi un programme riche d'intérêts et à la fois l'authenticité. Le sentiment de liberté nous envahit inévitablement... Rencontre et Dépaysement garanti!



LES INCONTOURNABLES DE LA MONGOLIE 16 JOURS



JOUR 1 : PARIS / ULANBATOR

Vol Paris – Ulanbator. Nos dates sont annoncées en incluant la journée du voyage aérien au départ de l'Europe. Si vous arrivez à la date indiquée le matin avec les vols Turkish ou Miat, Aeroflot, le transfert est inclus dans le prix, sinon si vous arrivez un ou plusieurs jours à l'avance, il vous faudra un transfert privatisé, ainsi que les nuitées supplémentaires seront à votre charge en plus. La nuitée dans le camp de yourte est 50 euro avec repas inclus, 60 euro le transfert individuel depuis l'aéroport.

JOUR 2 : JOURNÉE À OULANBATOR

A la sortie de votre avion, vous serez accueilli par notre guide francophone, le premier jour est souvent fatiguant à cause du décalage horaire. Essayez de bien reposer dans l'avion car avec le décalage horaire, le premier jour va être un peu fatiguant. Nous vous ferons visiter la place centrale, le monastère Gandan, vous vous reposerez dans l'après midi. Les repas sont inclus.



JOUR 3 : VERS LE SUD, IKH GAZARYN CHULUU, GOBI DU SUD

Petit déjeuner copieux au restaurant yourte et nous partons vers le plein sud en prenant la route qui traverse le pays du sud au nord. Au milieu de l'après-midi, nous arrivons à Choir où vous serez accueillis par nos équipes du sud. Départ vers Ikh gazaryn chuluu " Pierres de la Grande Terre". Nuit au campement de yourtes. Petit déjeuner en yourte restaurant, déjeuner dans le train et dîner dans le Gobi préparé par notre cuisinier.

Environ 5h de route. Nuit sous yourte touristique aménagée.

JOUR 4 : TSOGT OVOO

Les ambiances variant au fil de la matinée, vous prenez le temps de vous pénétrer de ce paysage, né de convulsions géologiques démesurées qui ont fait jaillir des tréfonds de la terre les formes rocheuses les plus étonnantes.

Les basaltes étalent des coulées noires sur des socles granitiques. Des roches entassées ou de phonolite transpercent les plateaux et tendent vers le ciel des doigts de pierre irréels. Ikh gazaryn chuluu, lieu injustement méconnu est, en effet, classés Parc naturel par le gouvernement en 1998.

Petite randonnée matinale au milieu des rochers. Cette journée de piste enfonce encore plus au sud à Tsogt Ovoo en passant par le village Gurvan saikhan. En route, vous croiserez les nomades du Désert de Gobi et peut-être aurez-vous l'occasion d'apprécier leur hospitalité autour d'un thé au lait?

Arrivée au village Tsogt Ovoo qui se trouve au coeur de la province Gobi du milieu "Dund Gobi". Nuit sous tente en raison de l'absence de yourtes aménagées.

Environ 240 km en 4x4. Petit déjeuner en yourte, déjeuner au cours de la route, parfois en famille nomade, dîner en bivouac.



JOUR 5 : VALLÉE DE GYPAËTES BARBUES



De Tsogt Ovoo on rejoindra avec des roches roses à la vallée luxuriante de Yol (Gypaète barbu), les vastes étendues qui composent les paysages du Gobi du sud offrent une palette de décors parmi les plus riches et les plus beaux de cet ensemble géographique qu'est le Gobi.

Véritable composition géologique, l'ensemble de ces territoires relie les cailloux aux ergs, les massifs de montagnes surplombantes aux plateaux sédimentaires brûlés par le soleil, les grandes plaines lumineuses aux canyons les plus encaissés, les petites oasis aux campements nomades établis au milieu de "nulle part".

La matinée est une errance en véhicule 4x4 et l'après midi à pied qui vous permettra de joindre les sites entre eux et de recomposer ainsi le puzzle géographique géant de ces




régions. La petite randonnée de 2h vous permettra de sentir la richesse étonnante de cette vallée encaissée de Yol et de vous en imprégner.

Au fond de ces immenses falaises bien fraîches au milieu du Désert de Gobi, un superbe canyon est envahi par les glaces. Un petit musée intéressant est situé à l'entrée de la zone protégée. Nuit dans les yourtes loués par les nomades.

Nous avons choisi de louer les yourtes pour faire travailler les éleveurs nomades au lieu de faire fonctionner les structures touristiques en permanence. Le confort de ces yourtes est certainement sommaire, mais n'a rien d'inacceptable.

Les repas préparés par nos cuisiniers. Déjeuner pique nique à l'entrée du parc avant de randonner dans la vallée. 130km (4h de route).





JOUR 6 : PARC DE BAYANZAG, LIEU DE TROUVAILLES PALÉONTOLOGIQUES D'AUTREFOIS

De Yol (Gypaète barbue) on dirige vers le célèbre parc de Bayanzag, lieu d'archéologie d'autrefois. Environ 3h de route pour rejoindre Bayanzag. Le désert annonce déjà les regs et les grands ergs qui sont l'essence même du paysage de Gobi.

Les plaines s'étendent à perte de regard et d'imagination. Les lignes de crêtes s'éloignent à l'horizon et le relief s'estompe en apparence. Ici et là, impossible de ne pas être troublé par cet espace où la vie s'est fait discrète pour laisser libre cours à un dialogue minéral entre les ergs et le sable.

Le désert de Gobi est en effet très connu dans le monde par les vestiges paléontologiques. Surtout ce lieu connu sous le nom de Saxauls riches fut un eldorado paléontologique où étaient trouvés les deux squelettes complets de dinosaures. aujourd'hui exposées au musée d'histoire naturelle de la capitale.

En dépit de son histoire et de sa richesse, c'est aussi un lieu d'une beauté variée. Plantes grasses et dunes de sables. Petit lac parfois sec. Dunes peuplées par les saxauls. Déjeuner au restaurant yourte et balade d'une ou de deux heures dans les lieux. Nuit au Camp de Yourtes. Déjeuner au cours de la route, dîner en restaurant yourte de Bayanzag.

6 105km (3h de route environ).



JOUR 7, 8 : LES DUNES CHANTANTES DE KHONGOR

Reprise du véhicule pour le plus haut massif dunaire de Mongolie, nous passons à la découverte de la chaîne de l'Altai méridional, le massif du Gurvan Saikhan qui occupe une position centrale: il est constitué de plusieurs montagnes, comme celles de Zoolon, plus spectaculaire encore avec ses étendus...

Il nous faudra la matinée pour atteindre le cœur du massif. La piste se poursuit à travers cuvettes et plateaux du Gobi jusqu'aux pieds des monts. Ce parc naturel est le domaine des rapaces et vautours, léopards des neiges, mouflons (argali), chèvres sauvages (yanguir) ainsi que petits rongeurs spécifiques du Gobi.

Après midi on arrive à Khongorin Els, territoire des onagres et des ânes nains. Vue somptueuse sur toute la vallée depuis les massifs dunaires connus sous le nom de Dunes chantantes. Vers l'ouest, la masse sombre de la partie méridionale des massifs d'Altai, point culminant du Gobi (3400 m), domine les autres massifs. Visite chez les nomades. Petite promenade à dos de chameau, bien installé entre les deux bosses!

Nuits sous yourtes louées par les éleveurs. La famille du jeune couple Nyamka nous accueille ici depuis 5 ans. Originaires du Gobi du sud, le chef de famille est également gardien du parc national. Déjeuner et dîner en famille nomade. 5h de route pour 180km.





JOUR 9 : PISTE POUR REMONTER VERS LE NORD

Reprise du véhicule pour entamer la remontée plein nord du pays. Le paysage désertique du Gobi du sud fait progressivement place aux grandes étendues des steppes de la Mongolie centrale.

L'itinéraire emprunte pour l'essentiel les axes routières principales qui descendent des sommets des monts Bogd qui servent de repère à l'horizon. Pour ces deux jours, nos chauffeurs décident le trajet en fonction de la météo du moment. Les nuits sont prévues sous tente. Nos guides vous trouveront les bivouacs sauvages dans les plus beaux endroits.

250km (5h de route journalière). Repas en bivouac et déjeuners au cours de la route.



JOUR 10 : VALLÉE D'ORKHON DE LA MONGOLIE CENTRALE

Trajet en direction de la Vallée de l'Orkhon. Nous sommes désormais en Mongolie centrale. Les chutes d'Ulan Tsutgalan précipitent leurs eaux d'une hauteur de 24 mètres. Attention, parfois l'Orkhon est à sec et il n'y a pas d'eau ! L'horizon y est rompu par un rassemblement de yourtes, des troupeaux de yaks, de chevaux, de chèvres, de chameaux...

Après le désert de Gobi, la Mongolie centrale, c'est des forêts

de mélèzes, des fleuves, des monastères, des dunes de sable et un sentiment de liberté qui nous envahit inévitablement. Nuit en famille nomade près de la chute d'Orkhon. Parmi les laves volcaniques, 60km en 4x4.

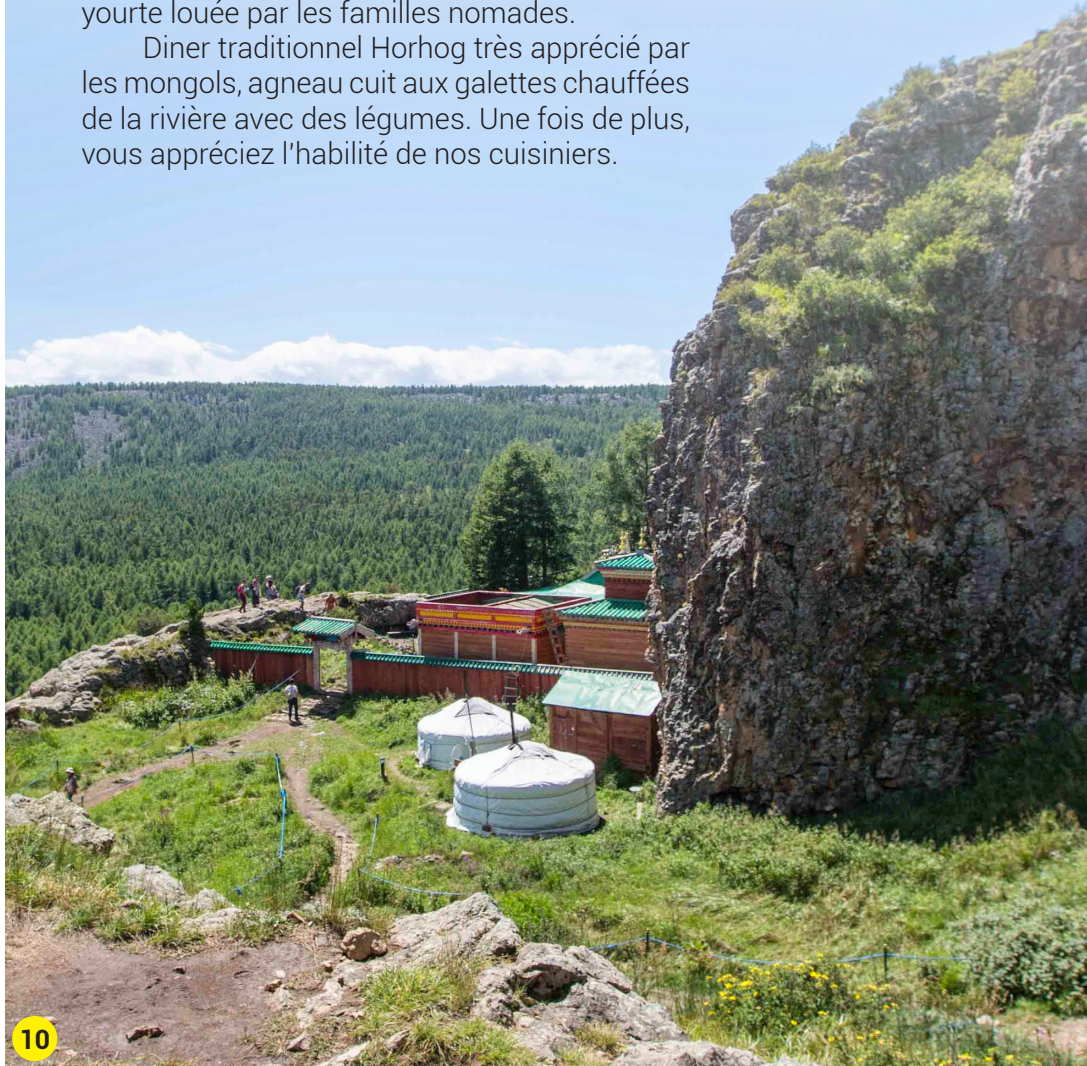
JOUR 11: MONTS TUVKHNI

Court transfert jusqu'aux pieds de monts Khogno recouverts de mélèzes. L'après midi, montée régulière 3h de marche facile pour rejoindre les monts Tuvkhni pour visiter le temple Tuvkhni situé en haut.

Après la visite de Temple, on reprend le véhicule pour une vingtaine de kilomètre. Nuit sous la yourte louée par les éleveurs.

40+20 km en 4x4 et surtout la randonnée à pieds dans l'après midi. Dénivelée peu importante. 3h de marche environ. Le soir, yourte louée par les familles nomades.

Dîner traditionnel Horhog très apprécié par les mongols, agneau cuit aux galettes chauffées de la rivière avec des légumes. Une fois de plus, vous appréciez l'habilité de nos cuisiniers.



JOUR 12 : ERDENEZUU DE L'ANCIEN CAPITAL KARAKORUM

Arrivée au monastère d'Erdenezuu, construit avec les pierres et les briques de Karakorum, l'ancienne capitale des Gengiskhanides que les armées Ming ont détruite par le feu en 1368.

Découverte des temples et des derniers vestiges de la Grande Horde. Puis départ pour le nord-est, en direction de la capitale actuelle, par une route asphaltée.

Nuit en Camp de Yourtes dans la steppe montagneuse aux pieds des surplombants Khogno. 120km en 4x4. L'après midi, repos aux pieds des monts et visite d'un monastère à pieds.





JOUR 13 : MASSIFS DE KHOGNO

Départ matinal et sur la route de retour vers Ulanbator. Avant départ, on peut se promener dans cette belle zone d'oasis. (on peut balader sur la petite dune ou monter sur la montagne granitique, et visiter le lac) Mais ce jour, on a grand route. 250km en 4x4. Pique nique sur la route. Diner chaud est prepare par notre cuisiniere.



JOUR 14 : VERS LA CAPITALE ULANBATOR, LE PARC DES CHEVAUX SAUVAGES

Une petite promenade pour visiter les chevaux sauvages, dans le Parc Naturel du Khustai, parc de réacclimatation des chevaux sauvages de Prejvalski. Croyons nous dans une brousse africaine? Le paysage change radicalement pour donner la place aux végétations du désert "africain" bordé des dunes blondes à l'horizon.



Visite du musée des chevaux sauvages accompagné du guide du musée. Nous aurons probablement l'occasion d'observer les animaux sauvages du parc et les chevaux sauvages lors de l'abreuvement du soir.

Arrivée à Ulanbator au début de soirée. Diner avec toute l'équipe et soirée agréable avec les accompagnants. 85km en 4x4. Pique nique sur la route. Repas au restaurant yourte.



JOUR 15 : JOURNÉE CULTURELLE À ULANBATOR

Dernières visites et derniers achats (Magasin d'usine de cashemire). Aujourd'hui capitale de la République de Mongolie sous le nom de Oulan Bator, Ourga fut fondée en 1639 et. En quelques années, elle est devenue une ville étonnante où s'entrecroisent modernité et richesse des nouveaux entrepreneurs, misère des éleveurs devenus nouveaux pauvres, passé presque dépassé de la période dite "soviétique" et passé plus lointain lorsque Ourga était une étape commerciale sur la route du thé et le centre politico-religieux de la Mongolie.

De nos jours, ger (nom mongol des yourtes), bâtiments d'architecture stalinienne et d'architecture contemporaine cohabitent dans un ensemble hétéroclite et pittoresque au cœur duquel se dressent quelques palais et monastères ainsi que des musées plus passionnants les uns que les autres.

Visite du musée national d'Histoire pour situer la Mongolie dans son contexte géographique et historique tandis qu'une section ethnographique complète la présentation du pays. Le musée compte également une belle collection de masques de danses rituelles. Nuit et repas en yourte précédée par un spectacle au théâtre national.



Gandan



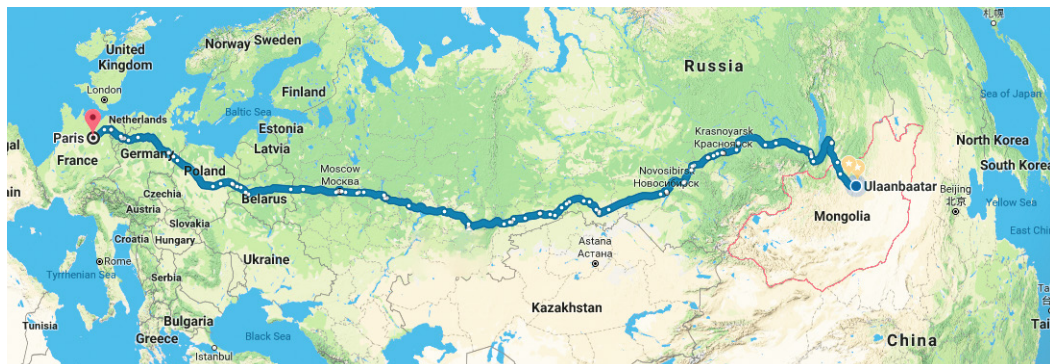
Restaurant



Concert de musique traditionnelle

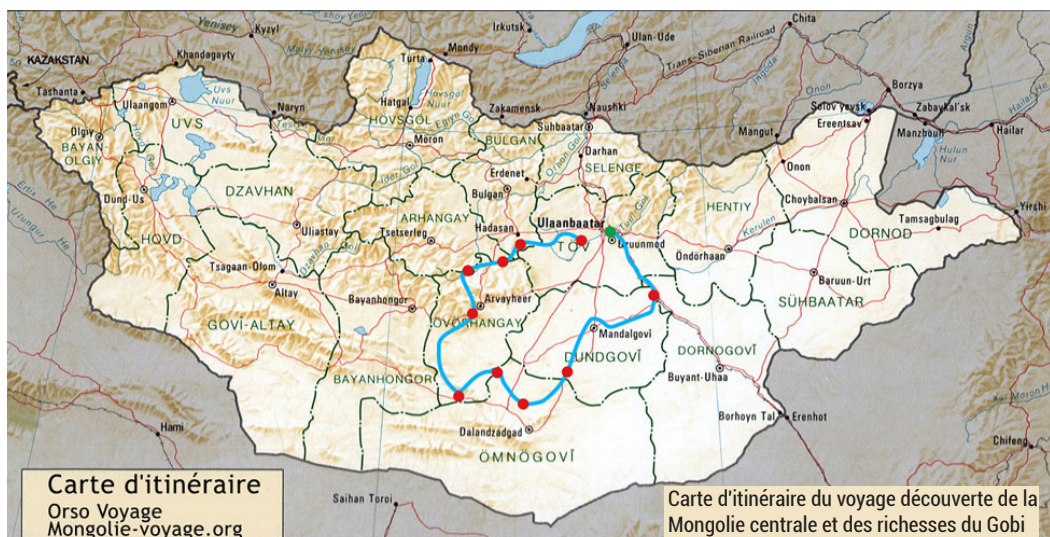


Produits issus de l'élevage mongol



JOUR 16 : ULANBATOR PARIS

Nous vous ramenons à l'aéroport et Vous prendrez votre vol de retour pour la France.
Fin de prestation.



Carte d'itinéraire
Orso Voyage
Mongolie-voilage.org

Carte d'itinéraire du voyage découverte de la
Mongolie centrale et des richesses du Gobi

PETITE NOTE POUR CEUX QUI SE QUESTIONNENT SUR LE CONFORT DU VOYAGE:

Les nuits sont souvent dans une yourte chauffée avec un poêle au milieu et les draps sont fournis.

Vous avez les nuits chez les éleveurs J, 3, 6, 10, 11 sont chez les éleveurs nomades au confort sommaire avec une toilette sèche. Cette proximité avec les nomades peut vous apporter une expérience intéressante et enrichissante.

La nuit Jour 9 sont dans les bivouacs sauvages, les tentes, les matelas, les couvertures sont fournies. Vous devez apporter un duvet sinon vous pouvez louer sur place pour 20 euro tout le séjour. Un duvet en location est un duvet nettoyé, propre qui contient un drap et une couette avec une housse. Les autres nuits sont tous dans les yourtes confortables touristiques bien aménagées.

PRIX COMPREND:

- Toutes les prestations mentionnées sauf le vol international,
- Rémunération d'accompagnateurs (guide francophone, cuisinier, chauffeur),
- Location de véhicule,
- Essence et carburant,
- Nuits sous yourte touristique annoncée dans le programme,
- Nuits chez les éleveurs,
- Tous les repas dans la campagne durant le voyage,
- Entrées aux parcs naturels, aux musées etc,
- Les repas à Oulanbator sauf un déjeuner libre.

PRIX NE COMPREND PAS:

- Visites et prestations non mentionnées dans le programme,
- Location de chameaux et chevaux.
- Des prestations non prévues et non mentionnées,
- Pourboires,
- Un déjeuner à Oulanbator,
- Boissons dans les cafés et restaurants routiers.

Contact pour tout renseignement et inscription:

Tél: 01 30 45 20 60, 06.62.41.08.75





Témoignages de nos clients ayant effectué ce voyage, cliquez ici.
www.mongolie-voyage.org/testimonial



WWW.MONGOLIE-VOYAGE.ORG